

RÉSERVES NATURELLES DE FRANCE



Réserve Naturelle Nationale

De quoi parle-t-on ?

Marie Christine HUAU

APVSM 2022

Une Réserve Naturelle Nationale c'est quoi?

- **un outil de protection** à long terme d'espaces, d'espèces et d'objets géologiques rares ou caractéristiques à **haute valeur patrimoniale**, ainsi que de milieux naturels fonctionnels et représentatifs de la diversité biologique en France



A QUOI CA SERT ? QUELLES MISSIONS ?

PROTEGER LES MILIEUX NATURELS, LES ESPECES et LE PATRIMOINE GEOLOGIQUE

GERER LES SITES

SENSIBILISER LES PUBLICS

Un outil réglementaire avec gestion et moyens

ET ... CE N'EST PAS



un outil foncier

Une mise sous cloche

Un sanctuaire interdit

Dispositifs réglementaires

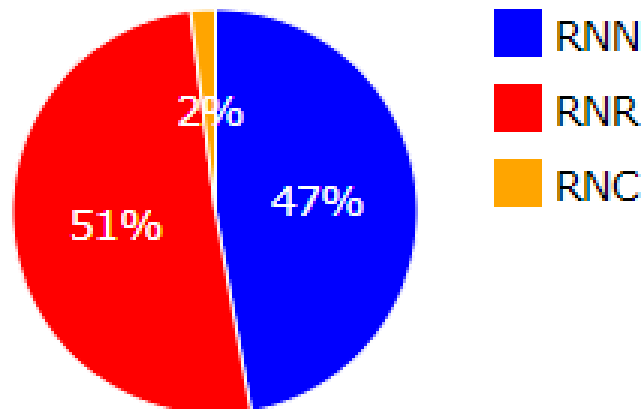


Chiffres clés pour les RNN de France

- **168 réserves nationales : 171 millions hectares**
- **181 réserves régionales : 40 000 hectares**
- **7 réserves en Corse : 86 000 hectares**

2 catégories : 55 géologiques et 95 biologiques

Part des RNN, RNR, RNC en nombre



Réserves naturelles et Patrimoine géologique



6 RNN de gisements paléontologiques

- Essonne
- Vireux-Molhain
- Falaise Cap Romain
- Haute Provence
- Sainte Victoire
- Luberon

Falaise de Cap Romain près de Caen (Saint Aubin)



**Falaise littorale
Récifs fossiles d'éponges
du Jurassique**



**Site long de 500 m
entre 2 plages
6 à 7 m de haut**

**A 15 km de Caen
Protection de 24 ha
Classé depuis 1984**

Le projet de création de RNN géologique des falaises jurassiques du Calvados

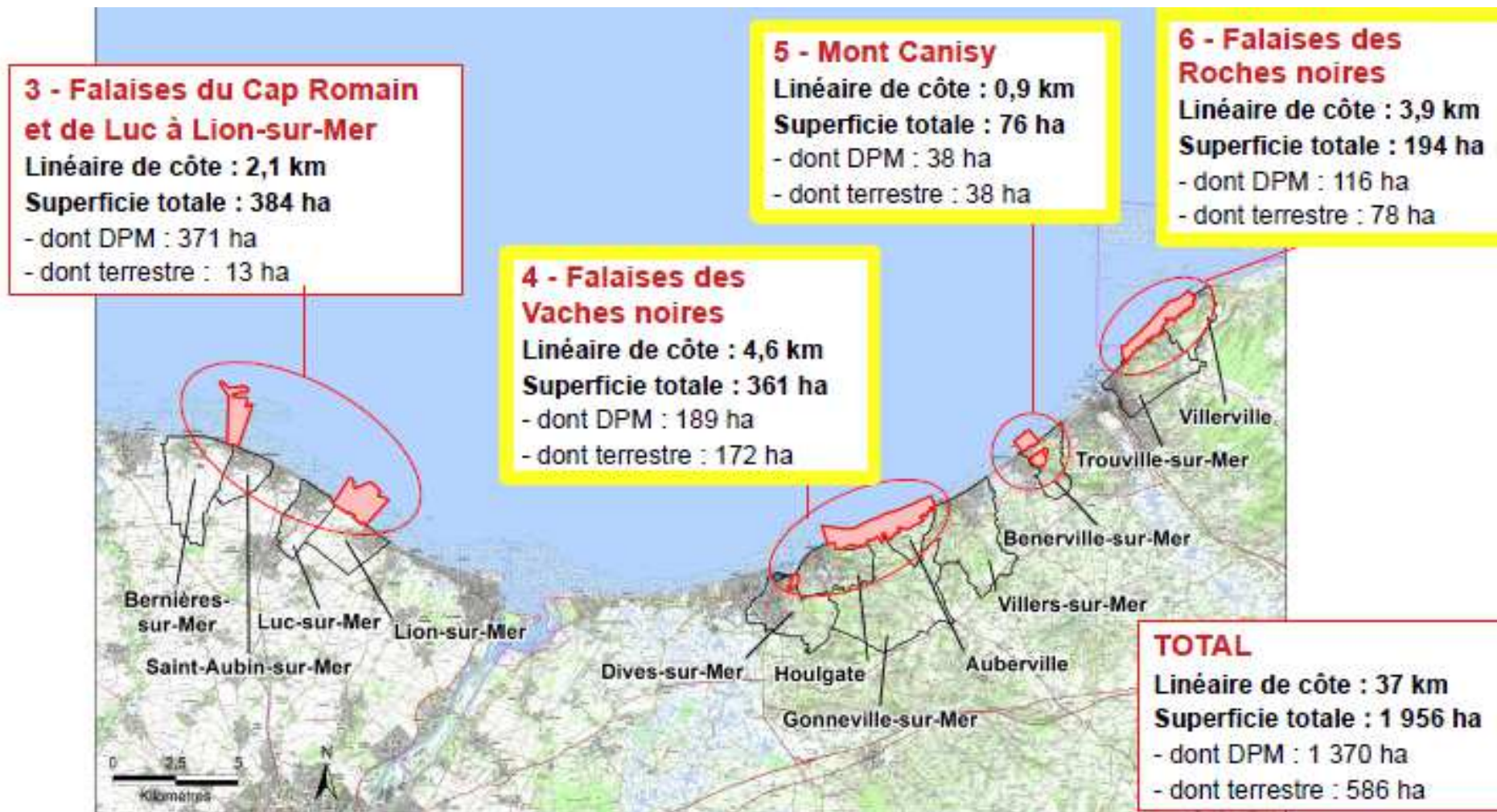
3 Périmètres concernés :

- Falaises des Vaches Noires (n°4) : nous concerne
- Mont Canisy (n°5)
- Falaises des Roches Noires (n°6)

Etapas de la démarche engagée :

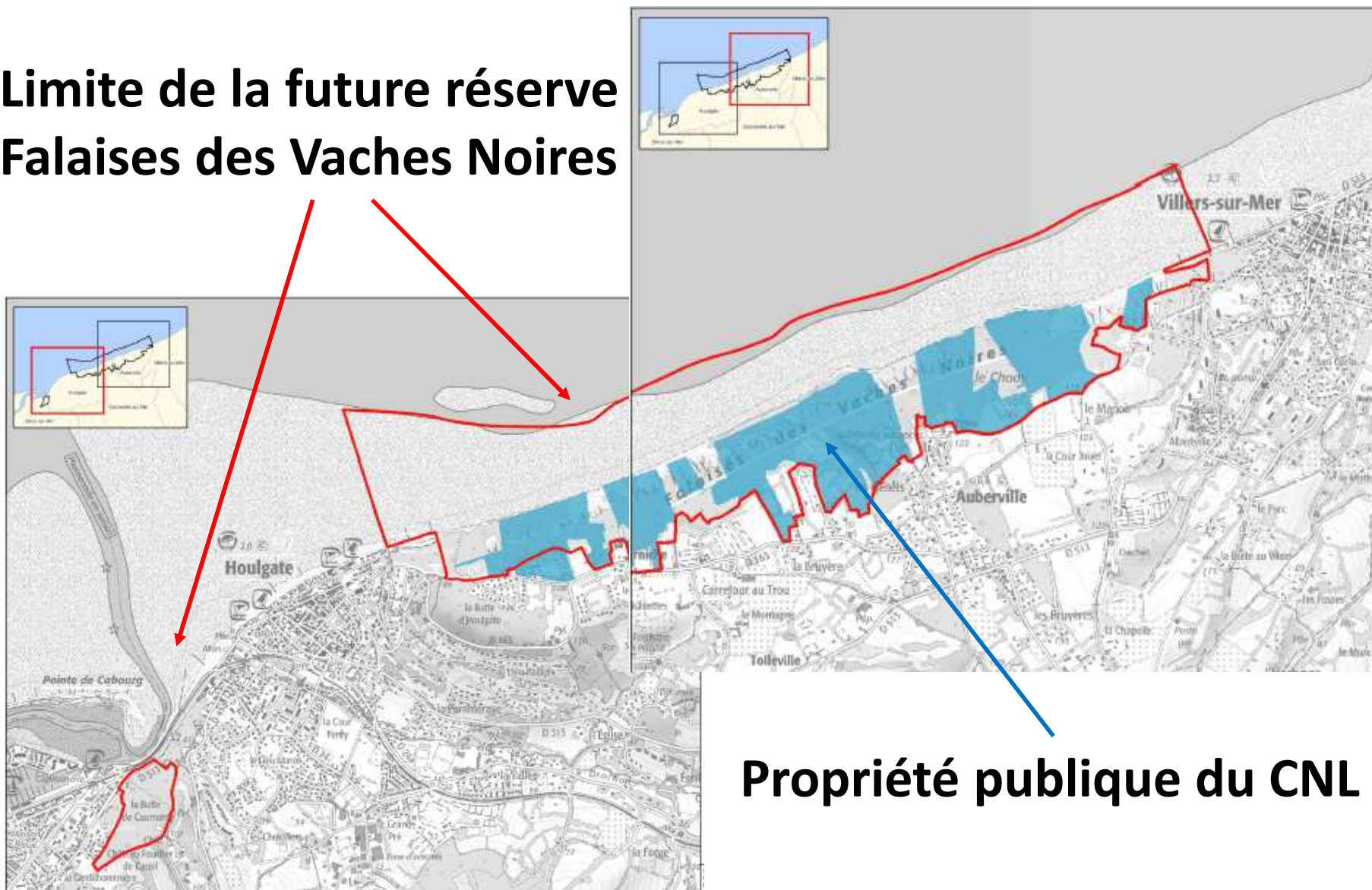
- 2018-2019 : études scientifiques
- 2019-2021 : Avant Projet : définition des périmètres
- 2021-2022 : Avant Projet : comités et enquête publique
- 2022-2023 : Projet : validation juridique, notification, consultation ministériel, avis final du CNPN

Le projet de RNN aux Vaches Noires



Elaboration des périmètres : 361 hectares

Limite de la future réserve
Falaises des Vaches Noires



Propriété publique du CNL

Schéma de la procédure de création

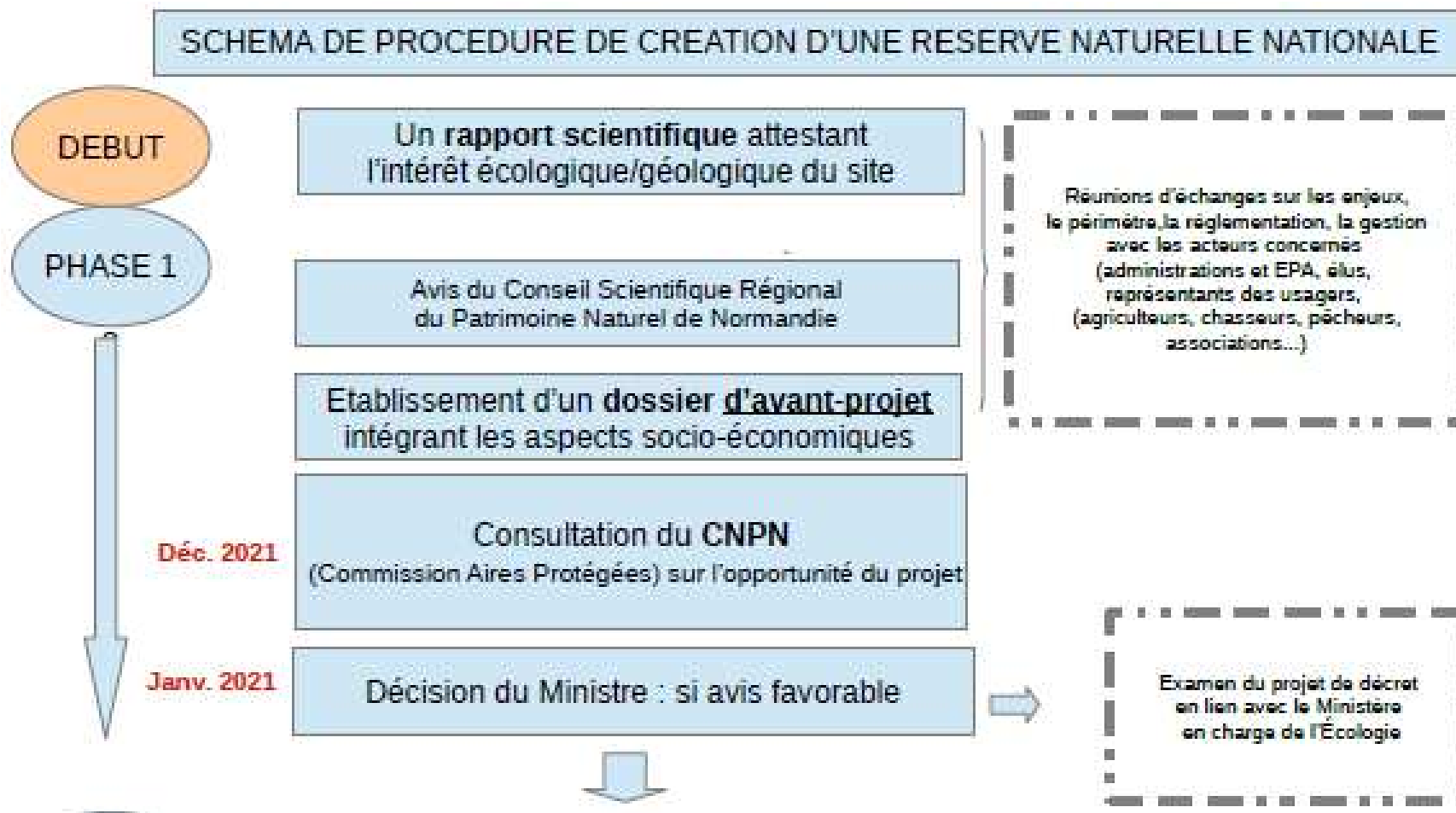


Schéma de la procédure de création

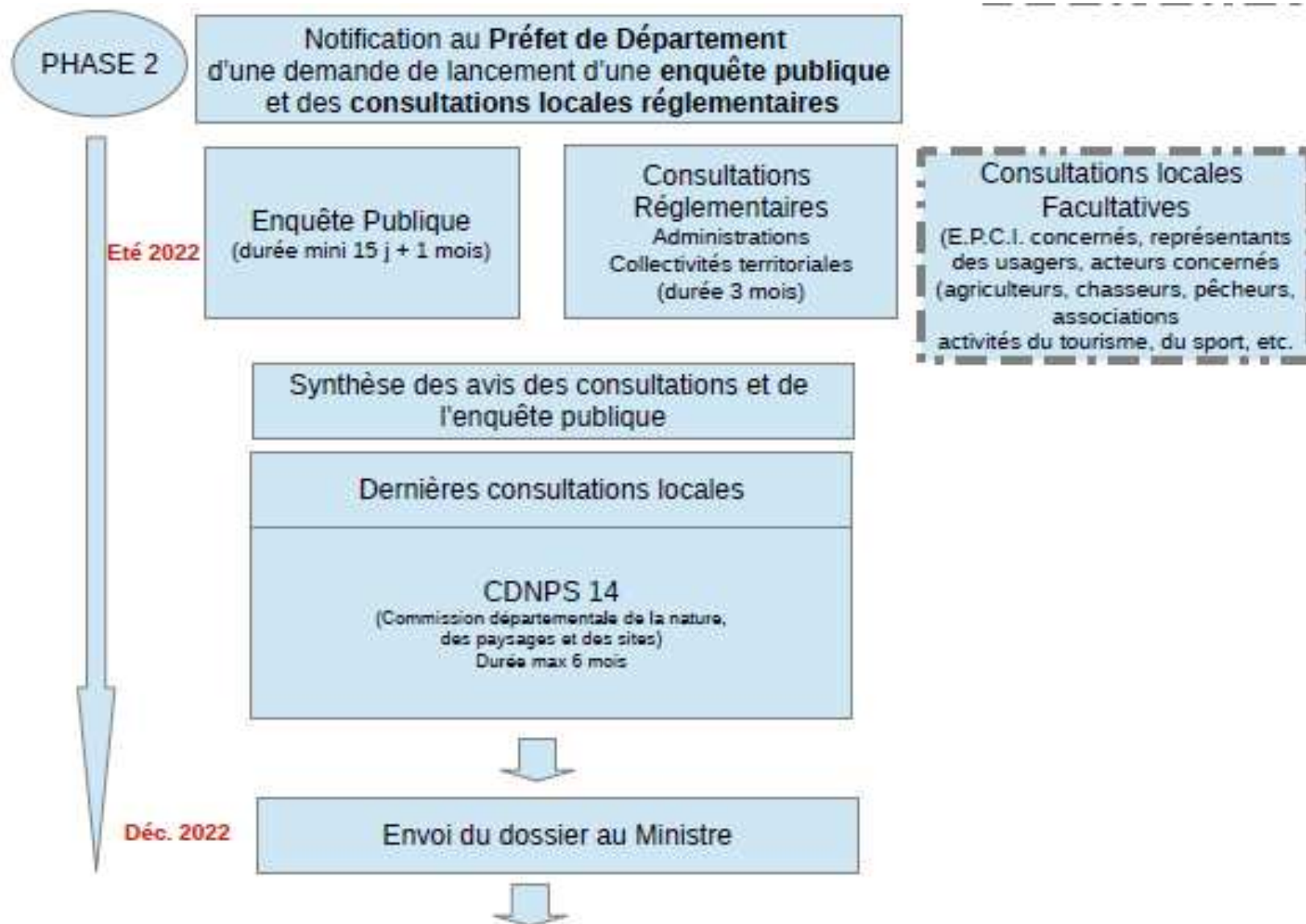


Schéma de la procédure de création

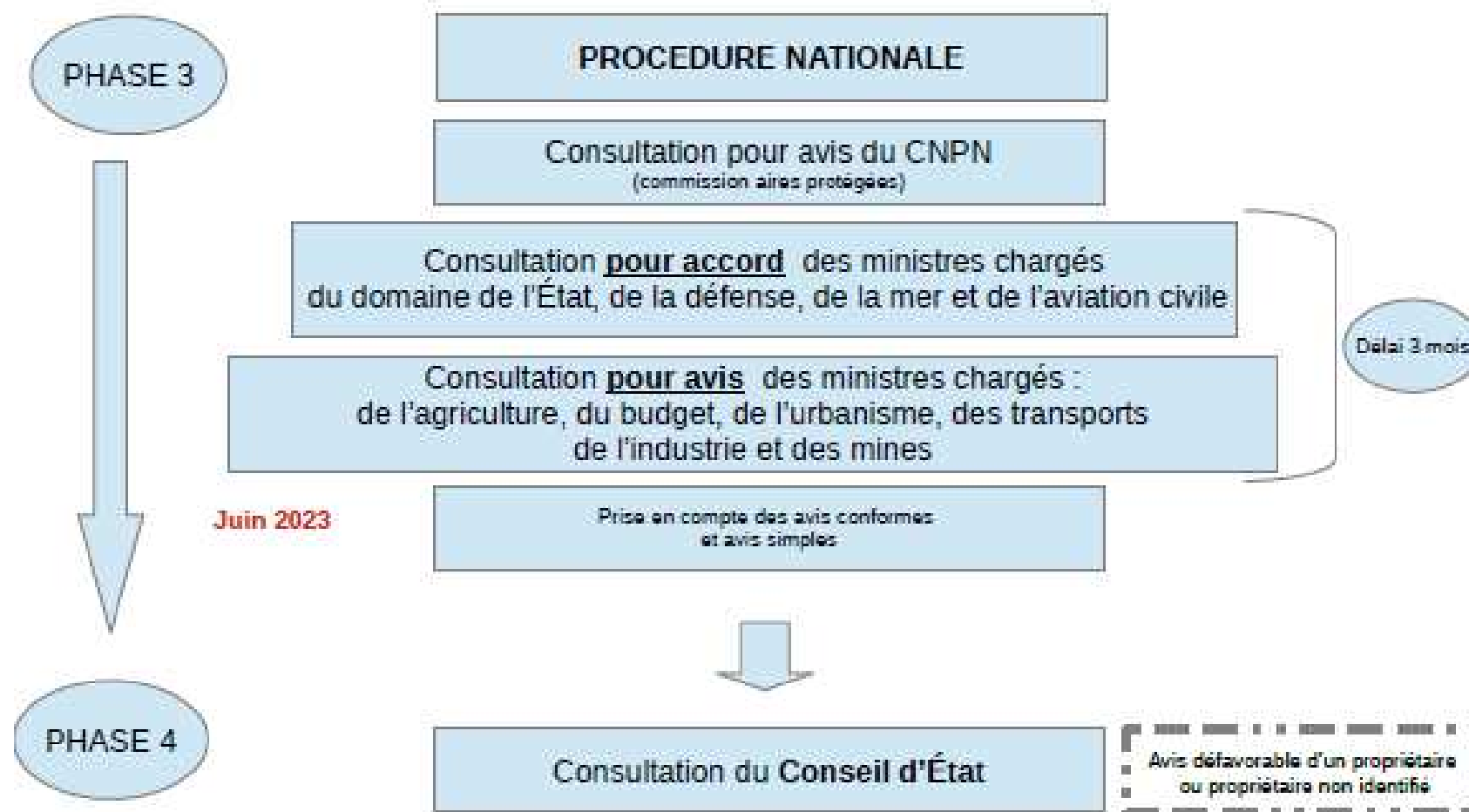
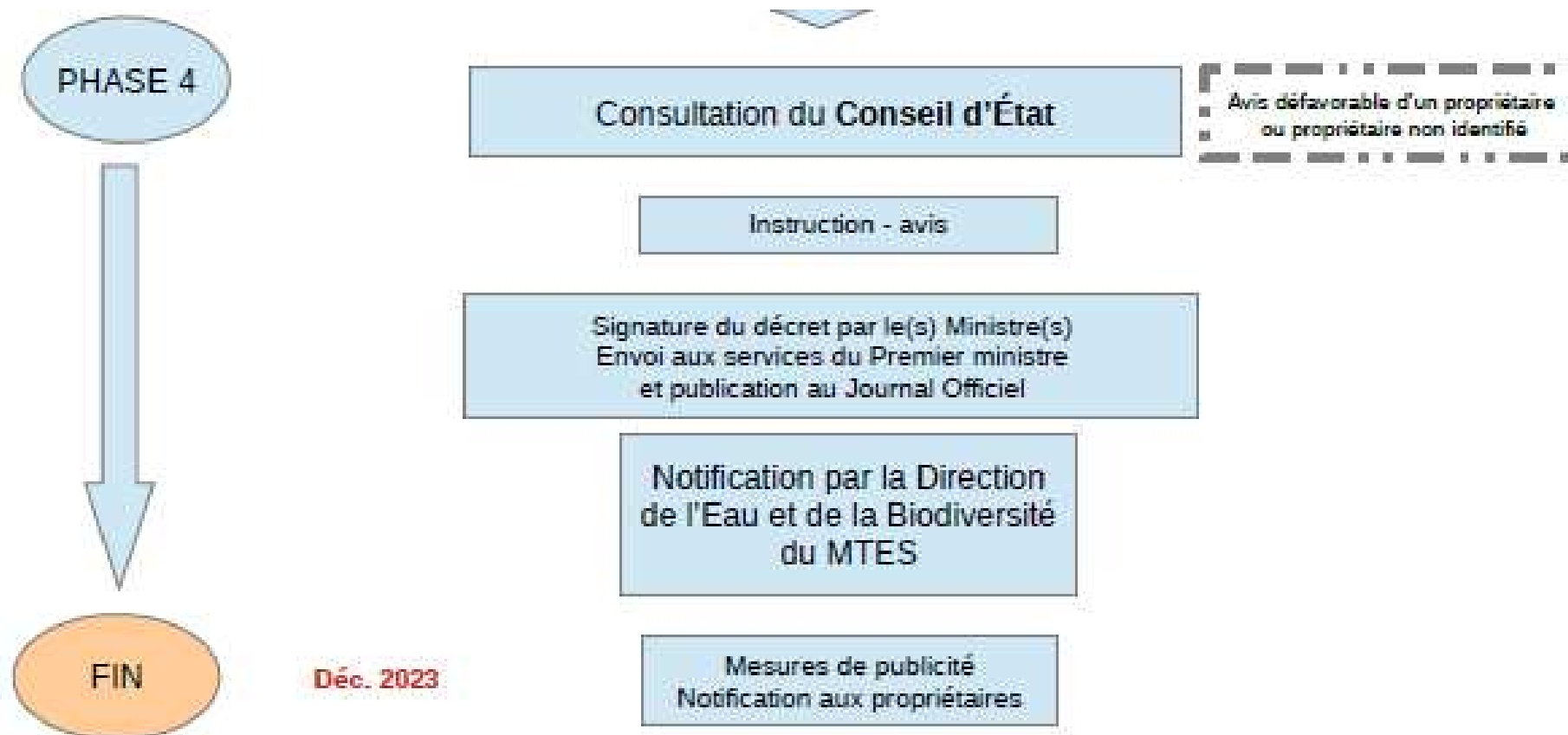


Schéma de la procédure de création



Fondements du projet de création de RNN

- **Enjeux géologiques forts à très forts**
 - Falaises des Vaches Noires : enjeux très forts :
 - Paléontologie (diversité et abondance des fossiles)
 - Stratification des formations géologiques

 - Mont Canisy : enjeu fort : faune fossile récifale
 - Roches Noires : enjeu très fort : sédimentologie / paléontologie

- **Enjeux liés aux végétations, habitats marins et faune**
 - Falaises des Vaches Noires : habitants aux estrans de sable
 - Paléontologie (diversité et abondance des fossiles)
 - Oiseaux marins hivernants (macreuse noire)

Principes du plan de Gestion de la Réserve

- **Orientation liée au patrimoine géologique :**
Préserver l'intégrité des objets géologiques
- **Orientation liée au patrimoine des espèces :**
Préserver la quiétude des colonies d'oiseaux marins
Préserver les populations d'espèces patrimoniales

Evolution Réglementation des usages


- **circulation terrestre :**
seuls les piétons sur les chemins dédiés
- **activités réglementées sur le DPM : circulation navigation activités sous réserve des dispositions de :**
 - **préservation géologique et paléontologique**
 - **autorisation préfectorale pour la conchyliculture**
 - **conversion des cultures agricoles en prairies**

Règlement sur le patrimoine géologique

Interdictions :

- d'altération du patrimoine
- de prélèvement, destruction, dégradation de fossiles roches sables concrétions
- de ramassage de fossiles et minéraux détachés du DPM

Autorisations et Modalités :

- Prélèvement à des fins scientifiques
- dans le plan de gestion ou avec autorisation simple
- Signaler une découverte au gestionnaire de la RNN qui mandate un expert si besoin (possible à une association)
-  Ramassage de fossile détaché : en étude au CNPN

Projet de RNN et Impact pour l'association

Statut de l'APVSM (article 2) :

« a pour but de promouvoir la connaissance de la paléontologie et des disciplines scientifiques s'y rapportant telles que la géologie... A cette fin, l'association se propose d'organiser des réunions d'études, conférences, expositions, excursions... et de réaliser des publications destinées à susciter l'intérêt d'un public éclairé »

- **Un rôle potentiel contributif de la valorisation du patrimoine géologique auprès des publics**